





### Legenda:

-  křížení se silnicí R55 nebo D2
-  obce
-  intravilán obcí
-  stávající cyklotrasy
-  navržené cyklotrasy



Zdroj podkladů: Základní mapa ČR (Prohlížeč služba WMS-ZM-10, WMS ortofoto)

Zodpovědný projektant:	Zpracovatel podkladů:	Kreslil:	Kraj:
Ing. Petr Šíkula	Bc. Patricia Juraňová	Ing. Lenka Pánská	Jihomoravský
Objednatel: Region Podluží, Náměstí 177, 691 51 Lanžhot	Katastrální území: Dolní Bojanovice, Hrušky, Josefov, Kostice, Lanžhot, Ladná, Lužice, Mikulčice, Moravský Žižkov, Nový Poddvorov, Průšanky, Starý Poddvorov, Tvrdonice, Týnec		
Název projektu:	Datum:		12/2018
<b>Generel cyklostezek Regionu Podluží</b>	Stupeň:		Studie
	Měřítko:		1 : 15 000
Název přílohy:	Formát výtisku:		A2 (4 x A4)
Generel cyklostezek - přehledná situace B	Číslo výtisku:		