






Legenda:

-  křížení se silnicí R55 nebo D2
-  obce
-  intravilán obcí
-  stavající cyklotrasy
-  navržené cyklotrasy

Zdroj podkladů: Základní mapa ČR (Prohlížeč služba WMS - ZM 10, WMS ortofoto)

Zodpovědný projektant:	Zpracovatel podkladů:	Kreslil:	Kraj:
Ing. Petr Šíkula	Bc. Patricia Juránová	Ing. Lenka Pánská	Jihomoravský
Objednatel:	Katastrální území:		
Region Podluží, Náměstí 177, 691 51 Lanžhot	Dolní Bojanovice, Hrušky, Josefov, Kostice, Lanžhot, Ladná, Lužice, Mikulčice, Moravský Žižkov, Nový Poddvorov, Prušánky, Starý Poddvorov, Tvrdonice, Týnec		
Název projektu:	Datum:	12/2018	
Generel cyklostezek Regionu Podluží	Stupeň:	Studie	
	Měřítko:	1 : 15 000	
	Název přílohy:	Formát výtisku:	A2 (4 x A4)
Generel cyklostezek - přehledná situace G	Číslo výtisku:		